

Hemmanet Fasterud

1/3 Kronoskattehemman, 320 öre
Avstyckat från bolbyn Stavik.

1646 Geometrisk avmätning	Håkan Arfvidsson
1723 Ägotvist medd Stavik m.fl.	L Gillberg
1774 Delning av skog med Örbäck m.fl.	C F Hildebrandt
1784 Storskifte skogsmark mot Stavik	And Richenberg, Nils Bredsberg
1788 Storskifte inägor	And Richenberg, C M Schröder
1800 Storskifte s.k. Mårbackaskogen	J A Fineman, A F Stenbeck
1818 Delning av äng med Stavik	M Kellberg
1856 Laga skifte med Stavik	A Norström
1914 Gränsbestämning med Örbäck	A A:n Torvald

Ägare vid Laga skiftet 1856:

1:2	H 91 öre	E G Lagerlöf	delades 1903 I 1:10, 1:11
		1:10	Nils Johan Mullback, 72 öre 1 pgr
		1:11	" 18 öre 23 pgr, avsöndring 1:21 1925 till Oskar Nilsson
1:3	J 47	Olof Nilsson	avsöndringar 1:12, 1:13, 1:18
		1:12	Olof Jansson, ett skogsskifte
		1:13	fam. Sundholm, avser Hulta
		1:18	Olof Wedberg
1:4	K 70	Nils Elofsson	delades 1882 I 1:6 – 1:9
		1:6	Magnus Nilsson 28 öre 22 pgr, avsöndring 1:23
		1:7	Olof Jansson Hellgren, 24 öre 18 pgr, delades I 1:14, 1:15
			1:14 Olof Sundberg, 14 öre 7 pgr
			1:15 Edvin Sundberg 10 öre 11 pgr, uppgick I Örbäck 2:1
		1:8	Lars Lundell, 12 öre 6 pgr, avsöndring 1:19 1924 till Olof Wedberg
		1:9	Lars Nilsson, 4 öre 2 pgr, avsöndring 1:20 1924 till Olof Wedberg
1:5	L 112	Nils Nilsson	delades I 1:16, 1:17
		1:16	Vilhelm Larsson, 96 öre, avstyckat 1:22 för Nils Oskar Nordström
		1:17	Edvin Sundberg, 16 öre, uppgick I Örbäck 2:1

Gårdar (ej komplett)

där NOL, 112 öre skatt, 1:3



Fasterud 1^a, 1^b

Postadr.: Östra Ämtervik.

Areal: Total 25 har, därav 15 åker 10 skog. Tax.-v. 14.700.

Jordart: Ler- o. sandjord på ler- o. moränbotten. Skogsbest.: Barr- o. lövskog. Manbyggn. uppf. 1929, lillstuga på 1700-talet. Ekonomibygn. uppf. 1890. 2 hästar, 6 kor, 2 ungdjur, 2 svin, ett 20-tal höns, 4 bisambällen. Gården till släkten i början av 1800-talet. Första kända äg. äro Nils Nilsson o. h. h. Katrina, gift med Lars Olsson. Dessas son, nuv. äg., tillträdde 1901.

Äg.: Karl Vilhelm Larsson f. 4/12 1879. Gift med Svea Regina Emerentia Vermeijn f. 25/1 1887. Barn: Karl Hilding f. 07.

Äg.: F. d. led. av komm.-fullm. o. tax.-nämnd. Led. av Östra Ämterviks brandstodsfören. Medl. av R. L. F., mejeri-, slakteri-, skogsäg.- o. centralfören.

1842 Nils Nilsson f18120624 i Örbäck g m Katarina Larsdotter f18111014 i Svenserud
Barn: Kerstin f18410114, se nedan
Nils f18430124, d18570613

Katarina f18450918, d18661029
Maria f18481130
Lars Nordström f18510422
Fam flyttade till Stavik 1874.

1874 mågen Lars Olsson f18321102 i N Borgeby Sunne g m Kerstin ND ovan, d18690517
Barn: Emma Katarina f18640923
Nils Johan f18660817
Matilda f18681217
Lars omgift 18780110 m h1 syster Maria ND, se ovan, hon dog 19171109
Barn: Oskar Larsson f18750109, hennes tidigare
Karl Wilhelm f18791204
Elin Maria f18850810

1879, 1887 ägde Lars Olsson enl brandförsäkringsbrev, se bilaga, d19170408

1901 sonen Wilhelm Larsson, se ovan g19061226 m Svea Vermelin f18870125 i Skön
Barn: Karl Hilding f19070521

1917 sonen Hilding Larsson, se ovan, dragspelsmästare

91 öre skatt

1857 ägde E G Lagerlöf enl. förs.brev, se bilaga

12,5 öre skatt

1879 ägde Lars Nilsson Lundell enl. brandförsäkringsbrev, se bilaga

Torp

Paris

Låg i Snipaområdet och ägdes tidigare av löjtn. E G Lagerlöf.

1871 var torpet brandförsäkrat för 450 rdr rmt

1892 brandförsäkrade Sten Raab alla tre torpen tillsammans för 2250 kr.

Wien

Låg i Snipaområdet och ägdes tidigare av löjtn. E G Lagerlöf

1871 var torpet brandförsäkrat för 900 rdr rmt

London eller Larsbo

Låg i Snipaområdet och ägdes tidigare av löjtn. E G Lagerlöf

Här bodde dagkarlen Lars Persson, som begravdes den 26 jan 1896, 75 år.

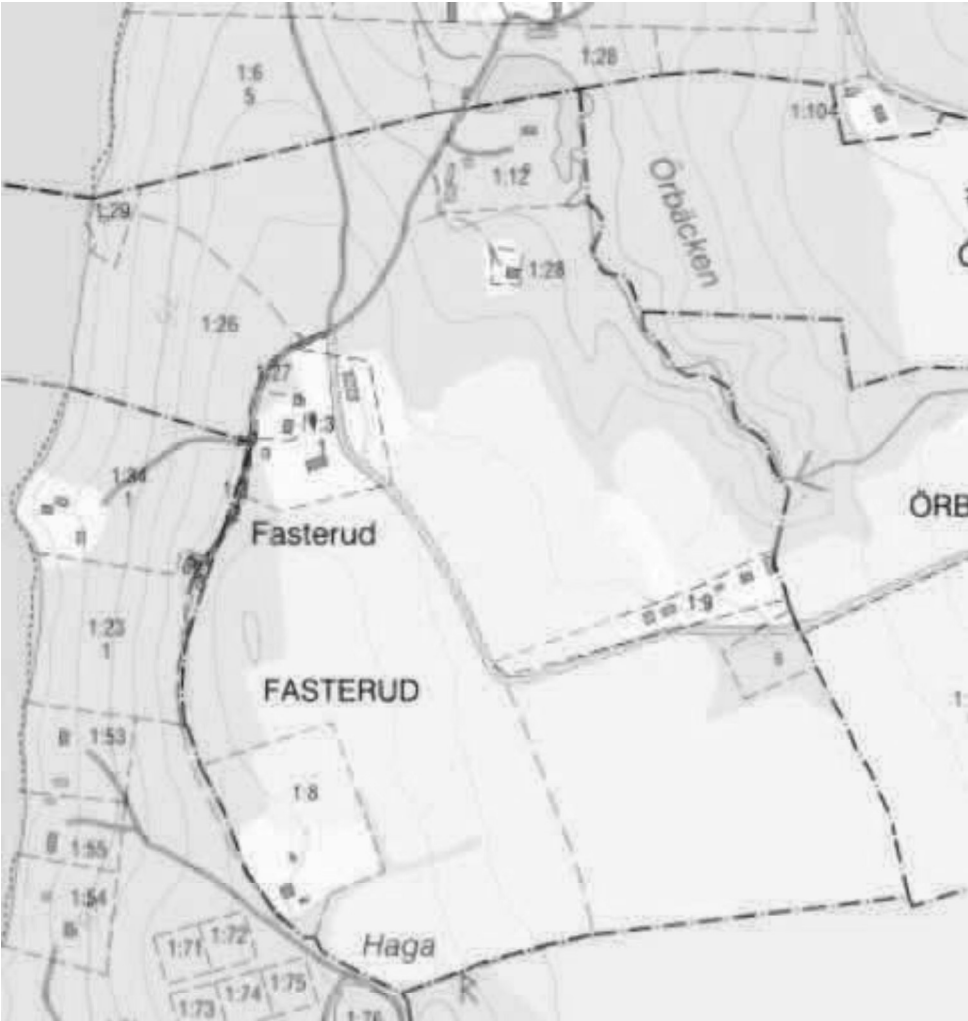
Torpet var 1884 brandförsäkrat för 400 kr av E G Lagerlöf.

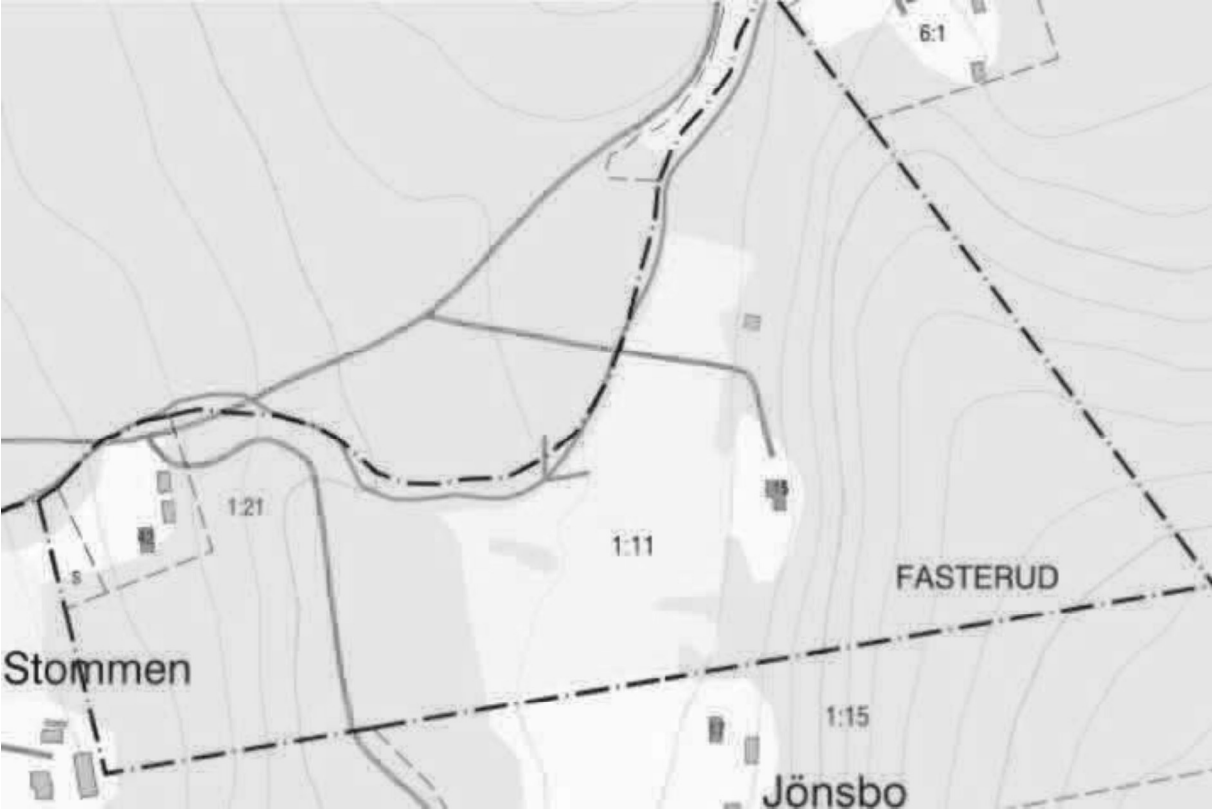
1887 var förs.värdet 600 kr, underskrivet av Johan Ahlgren.

Fastighetsnr

	Ägare år ?	2024
1:3	Hilding Larsson f070521	Christoffer o Sandra Haaster
1:8	Lars Gunnar Jonsson Forshaga f250130	Wolfgang o Sabine Grüne
1:9	Henry Larsson f990927	Catarina Johansson
1:10	Mårbackastiftelsen	
1:11	Johan Sikk Snipa ÖÄ, f910531	Fam. Krönström, London
1:12	Gösta Jansson "Bäcken", Sunne f120530	Lars Henrik Jansson Sunne
1:13	mark NO om Myrhölda	
1:14		
1:15		
1:16	Hilding Larsson	
1:16	Janne Nyström Rottneros f260216	
1:18	Ingvar Petersson Nyhulta f191201	
1:19	" invid Sunnerået	
1:20	" "	
1:21	Ivar Olsson Karlstad f120125, 50% "	Louise Vestlund o Tony Stavrum
1:21	Hugo Olsson Karlstad f210111	
1:22	Henning Schacks dbo, 25%	
1:22	Nils Schack f151206	
1:22	Elsa Schack f120720	
1:22	Dagmar Holm Liane VÄ, f130926	
1:23		
1:25	se 1:22	
1:26		Erik Andersén, Munkebacka
1:27		Christoffer o Sandra Haaster
1:28		<u>KLAUS VON SCHWICHOW</u>
1:29		Christoffer o Sandra Haaster

Karta 2024





Domboksutdrag

1626 vt ht 2

Uppbud på 1/2 Fasterud Ig.

1627 vt ht 7

Uppbud 1/2 Fasterud 3 g.

1635 ht 13

Uppbud 1/2 Fasterud af 1/3"1 g.

1636 vt 20

Uppbud 1/3 i Fasterud..... 2 g.

1751 vt 34

Intygas att följande fått skador genom hagel: Erik Torbjörnsson i Humlen, Erik Bengtsson i Svenserud, Bengt Jonsson i Stavik och hans grannar, Nils Olofsson i Örbäck och Bonde Björnsson i Fasterud.

1752 ht 24

Fasta på Fasterud för Bengt Jonsson i Stavik och hans son Erik Bengtsson. Bengt har köpt av Björn Jönsson i Mellby och hans syskon 1/2 Fasterud för 20 1/2 rd och en tröja och av Anna Jönsdotter hennes del i Fasterud för 10 rd samt löfte om en stuga och en täppa. Av dessa 10 rd tillkommer 2/3 Annas systerbarn (styvbarn i renov. domb.) i Munkerud

1662 ht 12

Bengt Jonsson, Jon Jonsson, Jon Svensson, Isak Larsson och Nils Jonsson i Stavik samt Erik Bengtsson i Fasterud har förlikts med Nils Persson, Olof Persson och Sven Jonsson i Västmyr om jord och fiske.

1668 vt 45

Björn Jönsson i Mellby skall betala Per Olofsson i Backetorp och Sven Jönsson i Torsby på jorden i Fasterud, 2 1/2 rd till Per och 1 1/4 rd till Sven samt till Bonde Bengtsson i Ingersby 2 1/2 rd.

1669 vt 11

Erik Bengtsson i Fasterud har i Karlstad mist en penningssumma och misstänker Erik Jonsson i Ed för att ha stulit den. Denne skall vid nästa ting värja sig med sexmannaed.

1669 vt 23

Intygas att Stavik, Fasterud, Svenserud och Örbäckijuli 1668 mist hälften av sin gröda genom "gruvligt hagel".

1669 ht 30

Erik Jonsson i Ed befriar sig med ed från Erik Bengtssons i Fasterud misstanke om stöld.

1670 vt 28

Nämnden skall förrätta syn på sockengränsen, vilket begärts av Askersby, Munkebacka, Persby, Mörkerud, Vitteby, Mellby och Ingersby å ena sidan och Svenserud, Örbäck, Stavik och Fasterud å andra.

1672 vt 41

Per i Backetorp erkänner tillsammans med Sven i Munkebacka på Svens i Torsby och Bonde Bengtssons i Ingersby vägnar att de erhållit det vid 1668 vt (nr 45) fastställda beloppet för jorden i Fasterud.

1678 vt 25

Måns Nilsson i Såneby och Elof i Backetorp ålägges att betala till skraddaren Erik Svensson i Fasterud 2 rd i lärpengar för sin svåger skraddarmästaren Erik Sonesson i Hamburg, att tagas av dennes hos dem inestående arv.

1683 vt 26

Johan Börjessons i Karlstad sterbhus kräver genom Lars Milander betalning för saltkulder av följande:

Emtervik: Bryngel i Hensgård (som ämnar kalla till vittne Olof skutbyggare), Herlik Nilsson i Gunnerud, Erik i Fasterud, Erik Björnsson i Gunnerud och Måns Jonsson i Gunnerudstorp, Måns Jonssons arvingar ib, Nils Eriksson i Gunnerud, Torbjörn i Bogerud, Johan Nilsson och Per Eriksson (båda okända), Sven i Västmyr ("Västanberg"), vilken erkänner skulden genom fjärdingsmannen Jon i Ås och Simon profoss och hänvisas att söka Jöns i Prästbol arvingar därom, Jöns Nilsson i Örbäck, Måns Eriksson i Skacksjö (utfattig), Erik Jonsson i Mårbacka.

1683 ht 44

Johan Börjessons sterbhus fordran hos Bryngel i Hensgård avskrives, när dennes åberopade vittne Olof skutbyggare avlidit och Bryngel friat sig med ed. Erik Bengtsson i Fasterud ålägges att bege sig till Ransäter och göra upp med sina fordringsägare. Nils Nilsson i Björserud intygar, att Nils Persson ib på dödsbädden förklarar sig ej vara skyldig ovannämnda sterbhus mer än 1/2 tunna salt, vilken sedermera betalts. Änkan är utfattig och rätten finner billigt vara att borgensmannen Tore i Östansjö betalar endast den andra hälften.

1684 vt 19

I skogstvist mellan prosten Johan Iser för präststommen By och åborna i Stavik och Fasterud skall förrättas syn.

1684 vt 62

Olof Pålsson (?) i Lövåsen, instämnd av Johan Börjessons sterbhus angående skuld, har åberopat som vittnen Per Henriksson i Röjdåsen och Per Nilsson i Gårdsjö. Dessa har lämnat tinget, varför målet mot Olof uppskjutes. Erik Bengtsson i Fasterud bevisar, att Anders Hansson i Ransäter emottagit det salt som Erik kräves för, varför sterbhuset hänvisas att söka Anders Hansson. Vad Lars Olofsson i Lövåsen avkräves säger han sig ha betalat och lovar att senare uppvisa kvitto därpå.

1694 ht 56

Rågången mellan Stavik och Svenserud skall rosas. Samtidigt skiftas ägorna mellan Stavik, Fasterud, By, Mårbacka, Svenserud och Örbäck enligt dom 1674 16/3.

1696 ht 25

I tvist om ägoskillnad mellan å ena sidan Stavik och Fasterud och å andra Svenserud och Örbäck har förrättats syn i närvaro av Staviks åbor Isak Larsson, Jon Jonsson och Jöns Nilsson, Fasteruds åbor Per Jonsson och Jon Bryngelsson, Svenseruds åbor Nils Månsson, Olof Bengtsson, Lars Abrahamsson, Nils Bengtsson, Lars Isaksson och Sven Nilsson samt Örbäcks åbor Erik Bengtsson och Jöns Nilsson.

Som vittnen har hörts Olof Svensson i Vitteby och Anders Nilsson i Prästbol, vilka båda på 1650-talet tjänat hos domaren Bengt Jonsson i Stavik.

1700 ht 55

Nämnden skall mäta de lotter i Fasterud och Bråstorp som Jon Jonsson och Per Engelbrektsson i Fasterud bytt sinsemellan

1700 ht 134

1/4 i Fasterud, som Per Engelbrektsson ib och hans hustru Karin Eriksdotter 1700 inbytt från Jon Jönsson i Högberg mot hennes barns jord i Bråstorp. (2. och 3. ub för Per Engelbrektsson ensam.)

1700 ht 135

1/24 i Bråstorp, som Jon Jönsson i Högberg 1700 inbytt från Per Engelbrektssons i Fasterud styvbarn, sal. Nils Perssons barn, mot jord i Fasterud.

1702 ht 39

Fasta för Nils Perssons i Fasterud barn på 1/4 i Fasterud, som modern inbytt åt dem från Jon Jönsson i Högberg för deras fäderne i Bråstorp. (1. ub 1700ht 134)

1702 ht 100

Olof Persson i Bråstorp ifrågasätter på sin bror Nils Perssons omyndiga barns vägnar det byte deras mor Karin Eriksdotter gjort med Jon Jönsson i Högberg om barnens jord i Bråstorp, för vilken Jon lämnat jord i Fasterud. Olof påstår att denna jord tillhört Karins bror och att barnen hade kunnat bördlösa den utan att mista jorden i Bråstorp. Karin visar att hennes man själv gjort bytet med Jon Jönsson. Dessutom är bytet redan fastdömt.

1703 vt 78

78/ Man skall besiktiga husen på den lott i Fasterud som Elof Hansson i Fasterud kommer att tillträda efter Jon Jönsson i Högberg.

1705 vt 69

1/7 av 1/3 i Högberg, som Jon Jönsson i Högberg köpt 1682 av sin systers man Erik Bengtsson i Fasterud för 30 rd.

1708 vt 7

döms Lars att böta och att återlämna nämnda 16 öre smt.

För kronohemmanet By har kronobefallningsmannen Johan Loffman och prosten Sven Vigelius tillsammans med åborna i Stavik, Fasterud, Svenserud, Örbäck och Mårbacka instämt åborna i Högberg angående gränsen i utskogen vid Gårdsjön, men eftersom N. Ås åbor, medintressenter på Högbergs sida, ej blivit stämnda, uppskjutes målet.

1708 ht 92

Per Engelbrektssons i Fasterud stuga med liten kåve har brunnit ned.

1711 ht 114

1/3 av 1/3 i Stavik och 1/7 av 1/3 i Stavik och Fasterud för Jon Brynielsson i Stavik. Han har den 24 ds (aug.) köpt den förra lotten av Erik Halvardsson i Åmberg för 60 rd och den senare av änkan Sigrid Bengtsdotter i Mårbacka för 20 rd. (Vid 2. och 3. ub nämns ej Fasterud.)

1720 ht 3

Åborna i By (ÖE) Jon Olofsson, Sven Persson och Olof Bengtsson jämte prosten Johan Iser samt Olof Morell för Mårbacka yrkar att By och Mårbacka skall tilldelas någon part av Svenseruds utskog öster om Gårdsjö bruk, liksom Svenserud delar hemskogen med By och Mårbacka. Lars Abrahamsson, Nils Månsson, Olof Bengtsson och Per Elofsson i Svenserud invänder, att i hemskogen har man tillsammans med Stavik, Fasterud och Örbäck blott en liten del, under det att By och Mårbacka äger hälften, och utskogen är Svenseruds enskilda egendom. Yrkandet avslås.

1720 ht 86

Efter åtal av landgevaldigern Olof Ollongren pliktar följande 29 hemman för att de försummat vägsyn eller vägunderhåll: För vägen från St. Kil till Sunne sockengräns Dalen (ÖE), Rud, Östmansby, Smedsby, Bävik, Gunnerud, Prästbol, Arvidstorp, Stavik och Fasterud, för vägen åt Sandviken och Ö. Ullerud Svenserud, Örbäck, Västmyr, N. Ås, N. Gunnerudstorp, S. Gunnerudstorp, Skacksjö, Mårbacka, Ålkärnsrud, Älvbäck, Korterud, Mosserud och Kvarntorp samt för att de ej hörsammat tillsägelse att reparera en bro i Fryksände fälls Vasserud, Rådom, Smedserud, Torsby, Bergeby och Skalleby.

1723 ht 91

Åborna i Stavik och Fasterud, anklagade för timmerhygge på Svenseruds ägor, förmenar sig ha varit på egen mark. De har begärt att bli tilldelade mera skog, varpå lantmätaren Lorentz Gillberg beordrats att mäta deras skogsägor. Tills vidare noteras därför blott vad de påstås ha åverkat olagligt.

1724 ht 87

Åborna i Stavik och Fasterud anser sig enligt ett syneprotokoll av år 1662 berättigade till viss samhävd med Örbäck och Svenserud i hemskogen, liksom man har samhävd i utskogen. Det bestrides av Örbäck och Svenserud, varför man på begäran av Jöns Nilsson i Stavik och Elof Hansson i Fasterud beslutar att nästa år förrätta syn med halv nämnd.

1725 syn

Syneprotokoll 2

544 1725 28/5 hålles enligt utslag 1724 (ht 87) syn på den skog, i vilken åborna i Stavik och Fasterud förmenar sig äga rätt till samhävd med Svenserud och Örbäck, i närvaro av Jöns Nilsson, Bonde Jönsson och Johan Nilsson i Stavik samt Elof Hansson och Sven Persson i Fasterud, kärke, och Lars Abrahamsson, Olof Bengtsson och Nils Månsson i Svenserud samt Bengt Eriksson och Nils Jönsson i Örbäck jämte deras fullmäktige kapten Erik Kjellgren, svarande. De förra åberopar en synedom av 1662 15/7, som de med stort besvär skaffat sig från Göta hovrätts arkiv. Svarandena stöder sig däremot på en förlikningsdom av 1640 (ht 21), vilken även legat till grund för ett utslag 1696 (ht 25). Parterna ingår slutligen förlikning.

1726 vt 74

Efter dom 1725 (ht 71) har rågången uppgåtts mellan å ena sidan Västmyr och å andra Stavik och Fasterud enligt synerättens dom 1662 15/7, varvid parterna förbundet sig att ej åverka över denna gräns.

1726 ht 57

Jöns Nilsson i Stavik och Elof Hansson i Fasterud erkänner att Staviks och Fasteruds vallbarn rivit ned gårdsgården för Svenseruds åbor, så att kreaturen hela sommaren avbetat ängen, men de påstår att det är Jon Larssons i Stavik gosse Lars Jonsson som är den skyldige. Rätten dömer dock Staviks och Fasteruds åbor att ersätta Svenseruds åbor med 5 lass hö och att återuppsätta gårdsgården, varjämte de bötar 6 mk smt.

1726 ht 60

Åborna i Stavik och Fasterud har fått tillåtelse till fädrev över Svenseruds ägor öster om landsvägen på väg till sina ängar öster om Emtan den tid då ängarna skall avbetas.

1726 ht 91

Efter angivande av landsgevaldigern Olof Ollengren bötar följande, som försummat vägsyn eller underlåtit att laga sina väg- eller brostycken, 3 mk var: Sven Persson och Hans Elofsson i Fasterud, Jöns Hansson och Sven Persson i Hult, Erik Larsson, Ingemar Jonsson, Erik Torbjörnsson och Olof Torbjörnsson i V. Näs, Lars Nilsson, Erik Persson och Jon Persson i Sandviken (G), Jon Larsson, Kristoffer, Johan Nilsson, hustru Maria och Elof Jonsson i Stavik, Nils Matsson och hustru Kerstin Nilsdotter i Stensrud, Erik Svensson, Nils Arnesson, Karin Andersdotter och Johan Persson i S. Sånebytorp, Henrik Matsson, Johan Göransson och Erik Matsson i Säljön, Nils Arvidsson, Erik Svensson, hustru Karin, Olof Olofsson, Erik Jonsson, Hans Andersson och Olof Jonsson i Västmyr samt Olof Svensson i Årås.

1727 ht 83

Kristoffer och Jon Larssöner i Stavik, som även brukar en del i Fasterud, utverkar jämkning i Fasterud, varvid den som uppröjt mindre än de andra skall tilldelas röjningsland av utmarken.

1728 vt 158

Sven Persson i Fasterud avkräver Arvid Isaksson i Bråstorp en halv 1/4 i Bråstorp, vilken Arvids sal. svärfar Jon Jönsson såsom förmyndare för Sven sålt till Elof Hansson i Fasterud. Elof skall bevisa sin rätt till lotten i Bråstorp

1729 vt 69

I tvist mellan Lars Jonsson i Högberg och Elof Hansson i Fasterud uppvisar den förre, som är måg till sal. Jon Jönsson i Högberg, för att styrka den rätt Nils Perssons barn i Fasterud äger till den jord där som Lars svärfar 1700 5/9 bytt bort till dessa barn mot vederlag i Bråstorp, ett fastebrev av 1702 (ht 39) för barnen. Elof Hansson, som är sal. Nils Perssons svåger och nu innehar jorden i Fasterud, bevisar att han omkring år 1703 köpt denna av Jon Jönssons måg Olof Larsson för 10 rd. Eftersom Olof Larsson ej ägt rätt att sälja jorden, som svärfadern bytt bort till Nils Persson, skall Elof avstå den till Nils barn. Han kan dock återsöka köpeskillingen av Olofs arvingar. Elof vädjar till lagmansrätten.

1726 vt 133 Uppbud 1

6/7 ur 1/14 av 1/3 i Stavik och 6/7 av 1/14 i Fasterud, av vilka 6/7 i båda hemmanen Nils Nilsson i Svenserud ärvt 2/7 och 1727 16/12 köpt 4/7 av Per Bengtsson i Askersby, Marit Bengtsdotter i N. Ås och Elin Bengtsdotter i Torsby för 12 rd.

1730 vt 60

Per Jonssons måg Kristoffer Larsson i Stavik och Sven Persson i Fasterud försöker att återvinna från Nils och Bryngel Erikssöner i Bada de 2/9 av 1/8 i Stavik som Per bytt bort till de senares far Erik Bryngelsson. Kärandena anser vederlaget i den andra tredingen vara mindre värt än dessa 2/9 av 1/8, men av bytesbrevet 1694 framgår att Per Jonsson i byte för dessa 2/9 av 1/8 godtagit Erik Bryngelssons lott i andra tredingen, vilken Kristoffer innehar. Eftersom Erik Bryngelsson 1697 (ht 11) fått fasta på lotten, kan bytet ej återgå.

1731 ht 209 Uppbud 1

1/4 i Fasterud, som hustru Karin Jonsdotter i Högberg köpt 1730 28/9 av Elof Hansson i Fasterud för 20 rd. (3. ub vid 1734 ht)

1731 ht 215 Uppbud 1

Fasta för Nils Nilsson i Svenserud på 6/7 av 1/14 ur 1/3 i Stavik och 6/7 av 1/14 i Fasterud, som han dels ärvt, dels köpt av Per, Marit och Elin Bengtsbarn i Askersby, N. Ås och Torsby. (1. ub 29vt 133)

1732 vt 63

Komministern Olof Morell i Mårbacka begär på egna och prosten Johan Isers vägnar för stommen By, att den till dessa hemman och Svenserud, Örbäck, Fasterud och Stavik hörande samskogen fridlyses mot olaga åverkan av de sistnämnda hemmanens åbor. Dessa önskar delning i skogen, men den saken kan ej behandlas utan att ombud för konsistoriet och kronan instämnes.

1732 ht 73

Elof Hansson i Fasterud har 1730 9/9 tillbytt sig 1/18 i Fasterud av Olof Svensson i Toneby för 1/25 i Toneby, "som med dess s.k. köpningsrätt gör 1/20 ibidem", jämte mellangift 18 rd.

1732 ht 116

Åborna i Svenserud, Örbäck och Fasterud, som när de avbärgat sin och By samfällda äng haft sina hästar med sig och låtit dem gå lösa, varvid åborna i By åsamkats skada till 2 lass hö, bötfälls och skall ersätta skadan

1732 ht 193 Uppbud 1

1/18 (enl. helgårdsräkning) i Fasterud, som Elof Hansson i Fasterud tillbytt sig 1730 9/9 av Olof Svensson i Toneby för 1/10 i Toneby och 18 rd.

1733 ht 109

Sal. Olof Persson har fått i testamente av sin syster Sigrid Persdotter 1/24 i Bråstorp, vilket testamente 1709 (ht 51) klandrats av Olofs brors arvingar. De sistnämnda har nu den 27 ds (sept.) genom sin fullmäktige Sven Persson i Fasterud överenskommit med Olof Olofsson i Bråstorp och hans medarvingar, att dessa skall betala dem 6 rd.

1733 ht 168

Sven Persson (i Fasterud) har 1730 7/9 erkänt att Jon Larsson i Bråstorp betalat 5 rd på hans svärfars jord i Bråstorp, som därmed blivit fullt betald.

1733 ht 169

Sven Persson (i Fasterud) har 1730 7/9 erkänt att Torsten Eriksson i Bråstorp betalat 5 rd på hans svärfars jord ibidem, som därmed blivit fullt betald

1734 vt 33

I närvaro av komministern Olof Morell för konsistoriet och länsmannen Sven Skagerberg för kronan företages tvisten mellan å ena sidan åborna i Svenserud, Örbäck, Fasterud och Stavik, kärande, och å andra åborna i Mårbacka och prosten Johan Iser som innehavare av stommen By, svarande, angående delning i samskogen. Iser och Morell vill väl icke bestrida den begärda delningen men anser att det bör anstå därmed tills intressenterna i denna samskog gjort försök att återvinna från Högberg det skogsområde i närheten av Gårdsjön som de anser Högberg orättmätigt inneha. Morell uppvisar en karta häröver, uppgjord 1707 av Anders Kihlberg. Uppskov beviljas till nästa ting

1734 ht 156

Johan Nilsson i Stavik kräver ersättning av grannarna Jon och Kristoffer Larssöner samt Hans Elofsson och Sven Persson i Fasterud, vilka tagit hö från hans röjningsland. De hävdar att området tillhör dem, vilket skall undersökas.

1734 ht 158

Johan Nilsson i Stavik k arar till Sven Persson i Fasterud, som utan hans vetskap s alt de br nnvinsk arl, vari de  gt h lften var. Sven uppger att k rnen varit slitna och obrukbara. Han har erbjudit Johans hustru och son att f   sa hans andel, men d  de ej varit intresserade har han s lt pannan som gammal koppar f r 3   rd, varav Johans son erh llit h lften. Johan kan ej bevisa att man kunnat f  b ttre pris  n f r gammal koppar och kan d rf r ej kr va mera av Sven.

1734 ht 159

Per Jonsson i Stavik har avtalat med Erik Bryngelsson och hans styvson i Stavik, att de skall  ga hans 2/9 av 1/8 i Stavik mot att de skaffar Per annan jord i Stavik. Pers son Sven Persson i Fasterud k arar nu till Eriks styvson Johan Nilsson i Stavik, som besitter n mnda 1/8, och yrkar att eftersom vederlag l mnats endast f r 1/9 av 1/8, skall ytterligare vederlag l mnas eller 1/9  terl mnas, enligt en dom 1710 (ht 101). Johan  beropar ett utslag 1697 2/9 och erbjuder sig att l sa denna 1/9 f r pengar, vilket Sven dock ej accepterar. Johan skall uppfylla avtalet eller  terl mna denna 1/9, som ej f r l sas f r pengar, eftersom Per Jonsson har barn efter sig i hemmanet, vilka beh ver denna jord.

1734 ht 163

I n rvaro av komministern Olof Morell f r konsistoriet och l nsman Sven Skagerberg f r kronan k arar prosten Johan Iser s som innehavare av stommen By j mte  garna av M rbacka, Svenserud,  rb ck, Stavik och Fasterud till H gbergs  gare med yrkande att  terf  det skogsomr de  ster om Snipeberget som tidigare tillh rt k randena men som H gbergs  bor anser sig  ga. Dessa st der sig p  ett syneprotokoll av  r 1662, d  detta omr de f rklarats h ra till  s och H gberg, vilket ytterligare konfirmerats av G ta hovr tt  r 1708. H radsr tten kan d rf r ej fr nd ma svarandena  gander tten till denna skog.

1734 ht 195

Nils Hanssons arvingar i Toneby och Bengt J nsson inl gger protest mot Marit Hansdotters testamente till brorsonen Olof Svensson, som f tt hennes arvejord 1/40 i Toneby. Olof inv nder att han sj lv  rver 2/7, vartill han inbytt 2/7 fr n Elof Hansson i Fasterud, och 1/7 har han f tt av sin fasters Britta Hansdotters barn, varf r han nu beg r att f  ge Nils Hanssons barn l sen f r 240 deras del, om han ej f r beh lla den enligt testamentet. Bengt J nsson befinnes vara fj rmare arvtagare till sin morfars syster, n mnda Marit,  n Sven Hansson, varf r Bengt utesluts fr n arvt kt, men Nils barn f r, eftersom Sven ej p kostat Marit, som nyligen d tt, mer  n vad l segendomen ers tter, enligt arvsr tt b rda 2/7 av Marits jord, som kan l ggas till den jord de redan  ger i hemmanet.

1735 ht 133

 borna i Stavik och Fasterud, inst mda av Svenseruds  bor f r att de huggit fall p  Svenseruds skog v ster om landsv gen, frik nnes eftersom Svenserud enligt en dom 1725 (25 syn 2) ej  ger n gon skog d r.

1736 vt 131

I tvist mellan   ena sidan Stavik och Fasterud och   andra Svenserud och  rb ck om en  ng v ster om landsv gen skall f rr ttas syn med halv n mnd

1737 vt 6

J ns Nilsson i Stavik har den 1 ds (jan.) f r sk tsel testamenterat sin son i f rsta giftet Nils J nsson den halva 1/12 i Stavik som han k pt. Nils sv grar Arvid Andersson i V stmyr och Hans Elofsson i Fasterud p st r att sal. J ns k pt jorden inom b rd eller bytt till sig den mot jord i  mberg som han tidigare k pt inom b rd. Arvid och Hans f r p  sina hustrurs v gnar r tt att  rva sina andelar av den testamenterade jorden men m ste i samma proportion ers tta Nils f r

jordvärdet efter vad fadern betalat för den, vilket värde Nils är berättigad till enligt testamentet. Det halva fäle som Nils åtnjutit hos fadern lämnas obesträtt.

1737 vt 20

Hans Elofsson i Fasterud och Arvid Andersson i Västmyr kärar till fältväbeln Johan Åhlqvist om ändring i det byte som han och de förras svärfar Jöns Nilsson i Stavik ingått beträffande Åhlqvists jord i Stavik och Jöns jord i Ö. Ingersby. Den värdering av lotterna som beslutats 1720 (vt 21) skall nu verkställas

1737 ht 28

I tvist mellan Fasterud och Stavik, kärande, och Svenserud, svarande, om ängen Myrmarken har syn förrättats sistlidne 15-16/6. Ängen är belägen på mark som 1725 28/5 vid delning av parternas samskog kommit att tillhöra de förra men har dock ansetts höra till Svenserud, varför kärandena 1726 (ht 57) bötfällts för åverkan på ängen. Kärandenas yrkande om återvinning avslås.

1737 ht 29

Örbäcks åbor kärar till Staviks och Fasteruds åbor och yrkar att få behålla vad de tidigare tilldelats mot vederlag till Svenserud. Syn har förrättats sistlidne 15/6. Örbäck befinnes ha 1712 lämnat Svenserud vederlag för vad de innehafvt för mycket av utmarken och har 1725 överenskommit med Stavik och Fasterud att lägga igen något av sina intagor mot rätt till fritt mulbete därstädes. Kärandena har därför ej rätt till ytterligare ersättning för dessa intagor.

1737 ht 30

Johan Nilsson i Stavik yrkar att utfå av Sven Persson i Fasterud vad han innehar av Johans fars jord i Stavik. Johan påstår att av den 1/8 i Stavik som ärvts av hans far och dennes syskon, borde innan den delats i nio systerlotter ha undantagits vad Johans far köpt av Jon Johansson i Båvik. Men faderns syskon har sedan sålt eller bytt bort så stora delar, som om åttondedelen ägts endast av dem och Jon Jonsson men ej av Johans far. Johan menar att Sven Perssons far Per Jonsson ej ägt fulla 2/9 av denna 1/8, som han enligt fastebrevet av 1697 (ht 11) bytt bort. Eftersom Johan ej kan bevisa att hans far ärvt något i denna 1/8 och eftersom mer än 20 år förflutit efter arvsfallet, ogillas käromålet.

1737 ht 234

Fasta för Karin Jonsdotter i Högberg på 1/4 i Fasterud. (1. ub 31ht 209)

1738 vt 39

Hans och Erik Elofssöner i Fasterud har 1738 10/1 tillbytt sig 7/24 i halva Fasterud och 1/63 i Stavik av Olof Svensson i Toneby mot vederlag av 1/25 och 2/7 av 1/50 i Toneby och mellangift 18 rd.

1739 ht 190 Uppbud 1

2/7 ur 1/7 av 1/6 i Stavik och Fasterud, som Jon Larsson i Stavik köpt sistlidne 27/1 av Håkan Håkansson i Östansbjörke för 8 rd.

1740 vt 9

Hustru Kerstin Svensdotter i Stavik har 1737 1/1 för skötsel testamenterat sin arvejord i Stavik till dottern Elin Persdotter och hennes man Kristoffer Larsson i Stavik med försäkran om 16 öre smt för var vecka i skötsellön. Hennes son Sven Persson i Fasterud påpekar att modern ej kan på det viset lämna bort arvejorden, och rätten finner skäligt att ändra testamentet så, att till skötsellön skall i första hand användas lösegendom och vad jorden kan avkasta. Efter moderns död bör Sven, om han vill behålla sin rätt i modernejorden, i proportion till arvsrätt ersätta Kristoffer för vad denne därutöver påkostat modern.

1740 ht 99

Efter order av överjägmästaren Gustaf Westfeldt anklagar skogvaktaren Henrik Karlsson Schröder följande för olovligt svedjande: Åborna i Arvidstorp (ÖE), Per och Jon Larssöner i Brårud, åborna i Bråstorp, åborna i Bräckan, Johan Nilsson, Nils Jonsson, Elof Jonsson, Johan Jonsson och Kristoffer Larsson i Bävik, Nils Davidsson i Bösseviken, åborna i Esbjörke, Sven Persson och Hans Elofsson i Fasterud, åborna i Gettjärn, åborna i Gunnarsby, Nils Månsson, Nils Jonsson, Jon Jonsson, Isak Olofsson, Sander Nilsson, Herlik Björsson, Erik Persson och Lars Bryngelsson i Gunnerud (ÖE), åborna i Gunnerudstorpen N. och S. (med undantag av Nils Svensson), åborna i Högberg, åborna i Ivarsbjörke, åborna i Korterud, Abraham Abrahamsson (i Multtjärn), åborna i Mårbacka, åborna i Nolbergsviken, Måns Larsson i Skacksjö, Per Elofsson, Nils Jonsson, Måns Davidsson och Olof Eriksson i Svenserud, åborna i Svineberg, åborna i Toneby, åborna i Västmyr, åborna i Ålkärnsrud, Pål Olofsson, Olof Olofsson, Jon Johansson och Simon Börjesson i Ås N., åborna i Ås S. samt Bengt Eriksson, Nils Jönsson och Pål Eriksson i Örbäck. Svarandena uppger att de endast rensat för betets skull, eftersom skogen i dessa trakter tar överhanden och många djur dött av svält. Man har hos överheten ansökt om tillåtelse till nödigt svedjande, och i avvaktan på landshövdingens yttrande uppskjutes målet.

1740 ht 179

Svenseruds åbor har klagat över att åborna i Stavik, Fasterud och Högberg tar sig olovliga vägar över deras ängar, till skada för gräsväxten. Kärändena nöjer sig för denna gång med att det förbjödes i fortsättningen.

1740 ht 186

Sven Persson i Fasterud kärar till svågern Kristoffer Larsson i Stavik om arvet efter sina föräldrar. Kristoffer, som innehar boet efter dem, ålägges att förrätta arvskifte efter svärföräldrarna och låta Sven utfå sin arvslott i vad som återstår när skulderna betalats, vari inkluderas vad Kristoffer påkostat svärföräldrarna

1741 ht 224 Uppbud 1

2/7 av 1/7 ur 1/6 i Stavik och Fasterud, som Jon Larsson i Stavik köpt 1741 28/9 av Elof Jonsson i Stavik för 8 rd.

1743 ht 133

Elof Svensson i Granbäck har instämt Olof Andersson i Fasterud och Arvid Anders-son i Västmyr angående sin fordran på 3 rd. Svarandena döms i sin frånvaro att betala skulden.

1744 vt 222

222/ Fasta för Jon Larsson i Stavik på 2/7 av 1/7 ur 1/6 i Stavik och Fasterud, som han köpt 1741 28/9 av Elof Jonsson i Stavik för 8 rd. (1. ub 41ht 224)

1744 vt 228

Fasta för Jon Larsson i Stavik på 2/7 av 1/7 ur 1/6 i Stavik och Fasterud, som han köpt 1739 27/1 av Håkan Håkansson i Östanbjörke för 8 rd. (1. ub 39ht 190)

1744 ht 3

Arvid Andersson i Västmyr, Per Andersson i Rottneros torp, Nils Nilsson i Svenserud och Olof Andersson i Fasterud har sistlidne 20/12 med moderns samtycke överenskommit, att Nils skall på sin hustru Marit Andersdotters vägnar äga den jord modern ärver efter sin sal. far i Svenserud, under det att bröderna Arvid, Per och Olof skall äga dels jorden de ärver i Västmyr efter sin sal. far, dels den jord modern ärvt efter sin mor i Svenserud.

1745 ht 177

1/30 i Stavik, som Hans Elofsson i Fasterud och Arvid Andersson i Västmyr tillbytt sig 1738 24/6 av Johan Åhlqvist på Skarped för 1/6 av 1/3 i Ö. Ingersby och mellangift 1 1/2 rd.

1746 vt 52

I saken mellan å ena sidan Elof Håkansson och Jon Nilsson jämte medintressenter i Ingeborgjorden och å andra Ö. Emterviks sockenbor angående ersättning för broarbete i Karlstad har även länsmanen Olof Skagerbergs sterbhus instämts. På dess vägnar anföres att det fordrade blivit betalt av länsmanen, och sockenborna i Ö. Emtervik visar att länsmanen uppburit 15 d 9 1/3 öre smt förutom bropengar 10 d smt, som skulle betalas till Elof Håkansson. Åborna i Prästbol, Högberg, Stavik, Västegård, Bävik, Gunne-rud, Arvidstorp, Fasterud, Korterud, Bonäs, Dalen, Mårbacka, Bogerud, Älvbäck, Örbäck och Nolbergsviken, tillsammans 8 7/8 hemman, kan dock ej bevisa att de betalat brobygg-nadspengarna, 4 d kmt per helt hemman, varför de åläggs att betala skulden jämte rätte-gångskostnader. Övriga hemmansbor bevisar med kvitton att de betalat. Av länsmannens sterbhus tilldöms Elof Håkansson och medintressenter 10 d smt i ett för allt.

1746 ht 87

Enligt en skrivelse av 1746 7/5 har åborna i Stavik, Fasterud, Svenserud och Örbäck fått delning i samskogen. Skrivelsen är undertecknad av Johan Nilsson, Jöns Kristoffersson, Johan Jonsson, Anders Kristoffersson, Jon Elofsson och Lars Jonsson i Stavik, Hans Elofsson och Olof Andersson i Fasterud, Jon Håkansson, Olof Nilsson, Nils Nilsson, Måns Davidsson, Per Svensson och Olof Eriksson i Svenserud samt Bengt Eriksson, Abraham Larsson och Måns Elofsson i Örbäck.

1746 ht 150

Jöns Kristoffersson och Johan Jonsson i Stavik har den 4 ds (okt.) bytt jord. Jöns har fått 1/7 i Fasterud och lämnat Johan i stället 1/7 av 1/3 i Stavik. Härigenom får Jöns 1/9 (efter helgårdsräkning) i Fasterud och skall flytta dit. Båda kommer på så vis till fullsutten brukning.

1746 ht 250

Fasta för Jöns Erikssons arvingar i Toneby på 1/4 av 1/12 i Toneby, som de köpt 1744 1/10 av Jon Larsson i Toneby för 35 rd. (Vitne bl a Sven Persson i Fasterud. 1. ub 44ht 302)

1748 vt 82

Enligt köpebrev av 1740 27/12 har Sven Persson i Fasterud köpt 7/16 av 1/4 i Faste-rud av sin svåger Erik Persson i Toneby för 39 rd och i övergåva 1 skäppa bjugg.

1748 vt 145 Uppbud 1

145/ 1/8 i halva Fasterud, som Hans Elofsson och Erik Elofssons arvingar i Fasterud tillbytt sig 1738 9/1 av Sven Persson i Fasterud mot 1/3 av 1/7 i Stavik.

1748 vt 152 Uppbud 1

7/24 i halva Fasterud, som Hans Elofsson och Erik Elofssons arvingar i Fasterud tillbytt sig 1738 10/1 av Olof Svensson i Toneby mot 1/25 samt 2/7 av 1/50 i Toneby och 18 rd i mellangift.

1748 vt 155 Uppbud 1

2/3 av 1/14 i Fasterud, som Hans Elofsson i Fasterud äger enligt avtal 1748 8/1 med Sven Persson i Fasterud. De har 1734 13/12 tillsammans köpt denna 1/14 av Jon Eriksson i Fasterud för 16 rd. Enligt avtalet har Hans erlagt 2/3 av köpeskillingen och där-till betalat Sven 2 d smt.

Bilagor

Ö:a Ämtersviks sn

1/3 mtl Fasterud (320 öre smt skatt)

Infört i jordebok första gång år 1581 som skattetorp, snart överfört till hemman om 1/3 mtl skatte. Är upptaget på mark under angränsande bolby Stavik. (Se detta)

Laga skifte verkställs åren 1854-55 gemensamt med Stavik, då här avfotograferad karta tillkom. Skiftet förrättas av kommissionslantmätaren Anders Norström (1809-1896) och blir lagligen fastställt 1856 26/7 av häradsrätt. Det är ej märkligt, att underlydande Fasterud av tvingande skäl måst göra gemensamt skifte med sin bolby Stavik. Sedan första början har dess gårdsägare haft utbruk i sitt avgärda hemman, dvs Staviksbönder äger och brukar jämsides med sin egen gård även jord i Fasterud. Detta, att en by innehar större eller mindre markområden i ett angränsande hemman är ingalunda ovanligt och förstärks via arv, giftermål och att en och annan kommer på obestånd. Man må erinra sej alla utbruk, som Bössviken har eller rättare hade i närbelägna hemmanet Dalen, det sist-sagda ursprungligen tillhörigt bolbyn Gunnarsby i /Stora/ Kils sn.

Ägoutvecklingen i exemplet Stavik-Fasterud är ändå mycket avvikande, om man jämför med motsvarande relationer i andra delar av Ö:a Ämtersvik. Förhållandet väcker därmed intresse. Den till arealen mäktiga skogsbolbyn Skacksjö äger knappast en enda markenklav i någon av alla sina avgärda bosättningar Visteberg, Visterud, Nolbergsviken, Sandviken eller Bogerud. Tidigt har man kommit sams om sina inbördes ägor. De har legat orubbade inom givna rågränser. Lika är situationen mellan bolbyn S:a Ås och dess avgärda Eldebäck, Kvarntorp och Mosserud. Inga Åsbönder har veterligen med framgång sökt återkräva eller få tillgång till ägor i någon av sina en gång avstyckade hemman. Ägogränser har varit otvistigt fastlagda, rålinjer bekräftade och markerade med rösen. Samma sak gäller N:a Ås i förhållandet till dess forna skattetorp Korterud, detta f ö odlingsmässigt jämngamt med Fasterud. Berörda skillnader kunde vara värda ytterligare ord angående bakomliggande orsaker, men det sagda må räcka.

För att bli i tillfälle lämna några obetydliga och ofullständiga kommentarer till av Pel-le i Bröten förträffligt framtagna kartblad, har de med blyerts kallats A tom H (8 st), som sålunda ej må förväxlas med de gårdslittera, som vederbörande lantmätare använt.

Kartblad A

Fasteruds ägor ligger innanför med färgpenna markerade rålinjer. Längst i öster syns ett parti av landsväg norrut mot Sunne sn. Av utsatta littera hör J, K och L alla ihop med Fasterud, medan litt A behandlas under Stavik. Dock må sägas, att gården Staviksbacken (vid fig 788) ej tycks vara bebyggd i mitten av 1850t, ej heller torpet Hölta (vid fig 779) på Fasteruds mark. Under litt J är dock stället Myrhölta (kallat Nyhultet på ekon kartan, ovisst varför) markerat, det har boningshus i Å-V vid fig 1080 och en lillstuga strax V därom. Läser tomtnr som 612. I ö är ytterligare gårdshus inritade.

På Fasteruds delar av skiftet upptas följande fyra littera och jordägare:

litt H, F-rud 1:2,	91 öre skatt m 2 skiften,	äg Erik Gustaf Lagerlöf på S:a Mårbacka
		(tid 80 öre) han döms utflytta "från gamla tomten"
" J " 1:3,	47 " " m 3 " " " " " " " " " "	äg Olof Nilsson i Stavik (tid 49 öre)
" K " 1:4	70 " " m 2 " " " " " " " " " "	äg Nils Elofsson i Stavik (" 73 ")
" L " 1:5	112 " " m 3 " " " " " " " " " "	äg Nils Nilsson (" 118 ")
S:ma	320 " " " " " " " " " " " "	

Vid tiden för ekon kartans tillkomst (1884-85) innehåller Fasterud:

2 bebyggda brukndelar ("där Nol" och "Tömtkuul"), 5 övr bebyggda lägenheter (torpen "Myrhölta", "Hölta", "Paris", "Vien" ~~som ej är utstätt~~ och "London", sistn äv kallat "Larsbo").

Fasteruds ägor då, som på 1850t, belägna på fyra /4/ olika ställen, vilket är obekvämt och försvårar brukningen. Jfr vad ovan är sagt.

Kartblad B, E och F

utvisar ägolittera tillhörande hmt Stavik, vi återkommer till bladen.

Kartblad C

Litt J ingår i Fasterud, de övriga markerade: B, D, E och F tillhör Stavik.

Den utritade bäck, som ringlar förbi bl a mätpkt VII kallas Örbäcken och har gett namn åt det avgärdahemman Örbäck, som tagits upp på bolbyn Svenseruds marker. Bäckens bildar delvis rågräns mellan Fasterud-Örbäck.

På tomtfig 710 ser man uthus tillhörande gården "där Nol" i Fasterud, litt J, och strax väster därom ett boningshus, antagl parstuga, placerad i Ö-V med ingång åt S.

Kartblad D

Utvisade litt A, B och G hör till Stavik och behandlas på annat blad, men J, K och L till Fasterud. Härav motsv litt K den södra på 1880t utlagda gården i Fasterud med namnet "Tömtkuul". Stugbyggningen i Ö-V vid fig 666 med ytterl ekonomibyggnader inritade. Egen- domen tidigare förmodligen kallad "på Kuul". Den delades i 4 lotter A-D (Fasterud 1:6 t o m 1:9) genom hemmansklyvning fastställd 1882 17/1.

Kartblad G

visar Staviks och Fasteruds gemensamma ängsmark öster om och angränsande till ån Ämtan. Fasterud hade fått kämpa heroiskt för att få del i den till ytan ringa slätterängen, som var svårbärgad och dessutom låg på obekvämt avstånd. Vid skiftet tar S:a Mårbacka, litt H, över Fasteruds andel.

Kartblad H

visar Fasteruds och Staviks begränsade lotter i Snipaområdet, som utgör deras sätermark. Längst i norr ringlar den s k Skölbäcken (Skiljebäcken), som utgör sockenrå mot Sunne med dess hemman Rådom närmast. Fasteruds del övergår till S:a Mårbacka och dess dåv ägare löjtn E G Lagerlöf, som roar sej med att ge ståtliga namn på sina tre, fattiga jordtorp i nejden. Paris markerat längst i NO vid fig 1091, Vien vid tomt 1088, medan London eller Larsbo tycks överhoppat. Det låg alldeles vid den med färgpenna markerade rålinjen. Längst i väster nära Skölbäcken markeras Staviks soldattorp med stuga och uthus, tomtrar kan ej tolkas. Litt A t o m F utgör smala skogsskiften tillhörande gårdar i Stavik. Inritad landsväg leder från S:a Ås via N:a Ås - Mårbacka - Askersby - Angersby - Arvids- torp - Gylleby fram till Sunne kyrka. Byvägen från /Bond-/Gårdsjö via Rådom - Östanås - - Maggeby till Sunnesundet var ännu i mitten av 1800t vissa årstider knappast körbar med hjuldon. Vinterföre underlättade framkomsten.

Hemmanet Fasterud

Laga skifte med Stavik, vars "Delnings=Beskrifning till 1/3 dels Krono Skatte Hemmanet F a s t e r u d i Wermlands Län Fryksdahls Härad och Östra Emterviks Socken Upprättad År 1855. af A Norström" dagtecknats "Fasterud den 30 October 1855", verkställdes åren 1854-55 av kommissionslantmätaren A Norström.

Inrösningsjorden (fig 591a t.o.m. 738) graderades i skalan 1 - 30 så att den bästa jorden erhöill grad 1 och den sämre i proportion högre tal.

Avrösningsjorden graderades i skalan 1 - 100.

Gradering:

Backe 6,7,8,10,12,16,20 Gammal väg 4 Hage 4 Rabbe 16,20,30
 Avrösningsjord 1, 1 1/4, 1 1/2, 1 3/8, 1 5/8, 1 1/8, 1 3/4, 2, 2 1/4, 2 1/2, 2 3/4, 3, 3 1/2, 3 3/4, 4, 5, 6, 7, 8, 9, 10, 12, 16, 50, 100
 Slått 8 Tomt 6 Trädgård 4 Vändvall 2,3,4,5 Åker 1, 1 1/8, 1 1/4, 1 1/2, 1 3/8, 1 5/8, 1 3/4, 2, 2 1/2, 2 3/4, 3, 3 1/2, 3 3/4, 4, 6, 7, 5, 5 1/2, 6 1/2, 8, 9, 12

För såväl inrösnings- som avrösningsjord redovisas vardera två arealer dels i n n e h å l l (a r e a l) dels u p p s k a t t a t

INÄGONAMN

Litt H "ängen" (under Mårbacka) fig 67-70 (omedelbart intill och på Ö sidan Bntan)
 "Mårbackaskogen" 1082-1097 = "Sniparområdet"
 J "Myrhultena" 612-623
 "Hemgårderna" 641-732 länget i S länget i N
 K "Myrhultena" 623-635
 "Hemgårderna" 648-691 närmast S Nils Nilssons gård
 "Gammal väg" 686 1/2
 L "Myrhultena" 631-640
 "Hemgårderna" 658-726 Nils Nilssons gård
 "Gammal väg" 698

Av 4 delägare i hemmanet ådömdes litt H, ägare löjtn E G Lagerlöf, att utflytta "från gamla tomten"

	Inrösningsjord				Avrösningsjord			
	Areal		Uppskatt.		Areal		Uppskatt.	
	T	K	T	K	T	K	T	K
H 91/960 mantal kronoskatte Fasterud 91 öre (tid 80 öre) Löjtn E G Lagerlöf 2 skiften, ej bebyggt	10	11,3	7	14,820	16	22,3	7	27,200
J 47/960 mtl kronoskatte Fasterud 47 öre (tid 49) Olof Nilsson boende i Stavik Det bebyggda "Myrhölda" låg på hans ägor 3 skiften	9	17,3	3	27,534	11	19,5	4	0,426
K 7/96 mtl kronoskatte Fasterud 70 öre (tid 93 öre) Nils Elofsson boende i Stavik 2 skiften	14	1,0	5	24,016	13	7,5	5	31,277

L 7/60 mtl kronoskatte Fasterud

112 öre (17/11/78)

Nils Nilsson (1887: Lars Olsson)	23	8,0	9	6,605	16	21,6	9	15,498
3 skiften								
Summa	57	5,6	26	8,975	58	6,9	27	10,401

Avskrivning:

Andelen i fastigheten	1,2	1/2	1,2	1/2	1,2	1/2	1,2	1/2
Andelen i byggnaden	1,2	1/2	1,2	1/2	1,2	1/2	1,2	1/2
Andelen i parkeringen	1,2	1/2	1,2	1/2	1,2	1/2	1,2	1/2
Andelen i trädgården	1,2	1/2	1,2	1/2	1,2	1/2	1,2	1/2
Andelen i vägen	1,2	1/2	1,2	1/2	1,2	1/2	1,2	1/2
Andelen i andra fastigheter	1,2	1/2	1,2	1/2	1,2	1/2	1,2	1/2

För nävnt fastigheter - som avskrivningsobjekt förordnas vid denna års balanslista

INOMSTÄMMAN

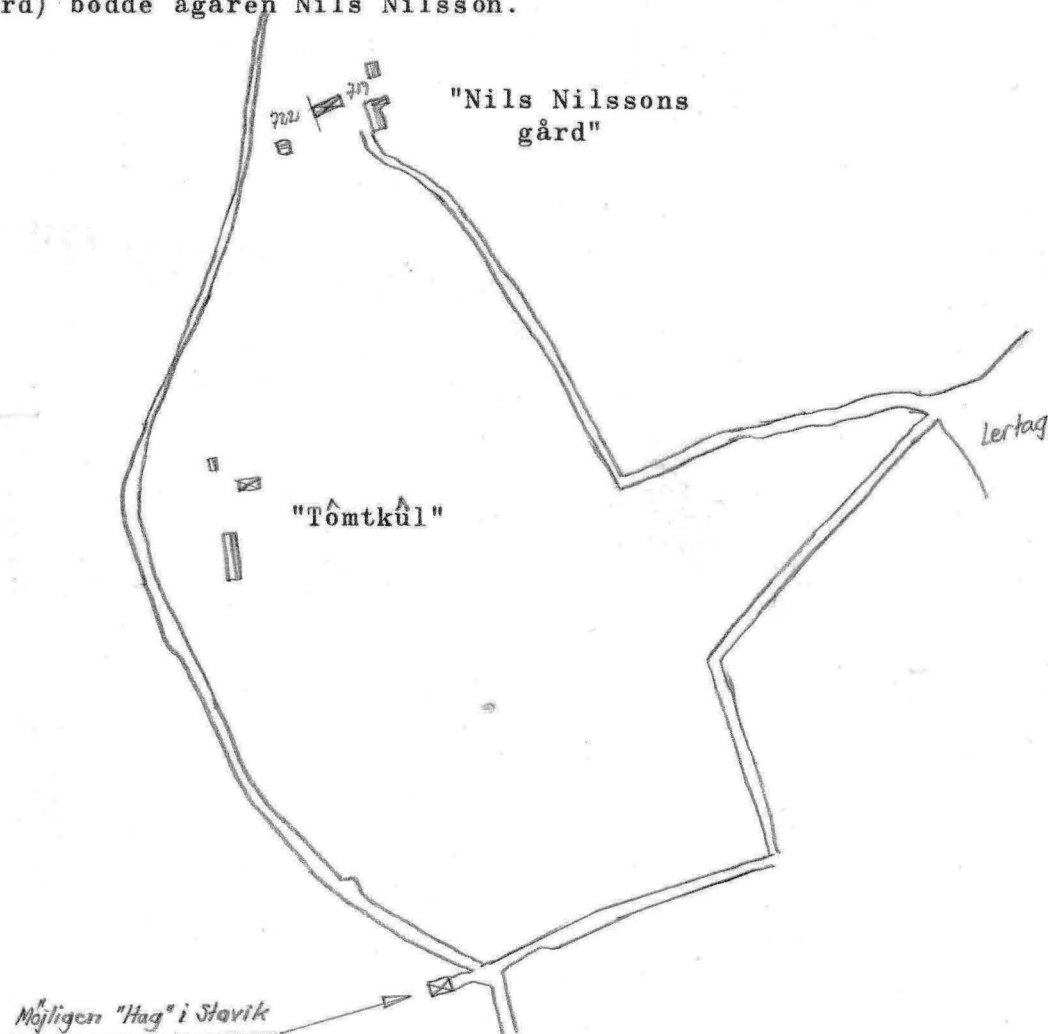
2003-10-17	"Fasterudskolan"	1
2003-10-17	"Fasterudskolan"	1
2003-10-17	"Fasterudskolan"	1
2003-10-17	"Fasterudskolan"	1
2003-10-17	"Fasterudskolan"	1
2003-10-17	"Fasterudskolan"	1
2003-10-17	"Fasterudskolan"	1
2003-10-17	"Fasterudskolan"	1

iv fastighet i kommunens ägo förskrivning till fastighetsägaren, samt till den som är ägare till den

1	Fasterudskolan	1	1,2	1/2	1,2	1/2	1,2	1/2
2	Fasterudskolan	1	1,2	1/2	1,2	1/2	1,2	1/2
3	Fasterudskolan	1	1,2	1/2	1,2	1/2	1,2	1/2
4	Fasterudskolan	1	1,2	1/2	1,2	1/2	1,2	1/2
5	Fasterudskolan	1	1,2	1/2	1,2	1/2	1,2	1/2
6	Fasterudskolan	1	1,2	1/2	1,2	1/2	1,2	1/2
7	Fasterudskolan	1	1,2	1/2	1,2	1/2	1,2	1/2
8	Fasterudskolan	1	1,2	1/2	1,2	1/2	1,2	1/2
9	Fasterudskolan	1	1,2	1/2	1,2	1/2	1,2	1/2
10	Fasterudskolan	1	1,2	1/2	1,2	1/2	1,2	1/2

BEBYGGELSE - anno 1854 -

I Fasterud fanns vid tiden för dess laga skifte två bebyggda skattlagda gårdar båda ägda av Nils Nilsson i Fasterud. Den södra gården var "Tömtkûl" (fig 666 Tomt å kartan), på den norra - alltjämt bebyggda - (fig 719 Tomt och backe, 722 Trädgård) bodde ägaren Nils Nilsson.



"Myrhölda" (fig 614 Tomt med slått och berg) låg på Olof Nilssons /i Stavik/ mark i Fasterud.



Till Konungens Befallningshafvande i Carlstad!

Resol=

Remitteras till Herr Commissions Landtmätaren A; Norström, som derest laga hinder icke möta har att den sökte skiftesförrättningen behörigen verkställa; men emellertid och intill dess den till ifrågavarande hemman lydande skog skiftats samt tillträde af lotterna skett varda Delägarne förbjudne att samma skog till afsalu eller svedjande nyttja vid 10 rd Banco vite och skadans ersättning; dock att om skogen är något Bruk eller annan Inrättning till understöd med timmer, ved eller kohl anslagen, må under förbudstiden det vanliga skogsbehovet af Delägarne gemensamt efter hvars och ens egande lott eller hemmantal i skifteslaget till det anslagna behovet afverkas. Öfver emottagande af detta förordnande bör Landtmätaren hitsända bevis.

Carlstad å Lands Cancelliet den 23. Maj 1854.

På Landshöfdinge Embetets vägnar

C; O; de Frese

F. Ekelund

Att Commissions Landtmätaren A; Norström måtte förordnas verkställa Laga Skifte å alla Ägerna till 1/3 dels hemmanet Fasterud inom Östra Emterviks Socken derom anhålla ödmjukligen undertecknade

Stafvik den 17. Maj 1854.

E; G Lagerlöf

Olof Nilsson Stafvik

Ägare af 80 öre i Fasterud

ägare af 49 öre skatt.

Lika lydande med Originalen ansvarar:

A; Norström

§:5.

År 1854 den 17^{de} Maj inställde sig undertecknad jemte dess i Tjensten lagligen tillförordnade Tjenste medhjelpare E: A; Noreen, för att fullborda Ägoaffattningen till Stafvik; hvarvid såväl sistnämde hemmans Jordegare, som delegarne till afgärda hemmanet Fasterud infannt sig och anmälde, att dessa båda hemman icke borde eller kunde lämpligen hvar för sig skiftas utan i gemenskap; hvadan för dem skull ena delegaren Herr Leutnant Lagerlöf såsom ägare för 80 öre uti afgärda hemmanet Fasterud, ingick med ansökan till Konungens Befallningshafvande, för att erhålla Laga Skiftes förordnande för undertecknad Landtmätare att verkställa delning äfven å Fasteruds alla ägor. - Se bilaga littra A; i afskrift bifogad

§:6.

Ägoaffattningen fortsattes på hela samfälligheten af Medhjelparen Noreen och när densamma blifver fullbordad skall Ägotaxeringen företagas.

§: 7.

År 1854 den 17 Augusti sammanträdde åter undertecknad Commissions Landtmätare med Stafviks och Fasteruds samtelige jordegare, uti Stafvik jemte samma biträdande Gode Män, hvilka blifvit genom laglig kungörelse och utfärdade skrivelser till denna dag kallade, för att, sedan mätningen å alla ägorne nu blifvit fullbordad till Stafvik, företaga ägograderingen, som fortsattes till och med den 23 die.

Den 11 sept 1854 nytt jordägarsammanträde för slutförande av ägogradering. Endast Fasteruds jordägare dvs löjtn Lagerlöf, Nils Nilsson, Nils Elofsson och Olof Nilsson hade infunnit sig. Två dagar senare, den 13 sept, fullbordades taxeringen fortfarande med manfall, därför "kommer taxeringen att nästa år uppläsas och justeras". Närvarande gode män: Lars Nilsson i Prästbol, Nils Olofsson i Nolbergsviken.

Den 7 maj 1855 sammanträdde skifteslaget, dvs Staviks och Fasteruds jordägare i Stavik efter kallelse uppläst från predikstolen i sockenkyrkan varvid fler jordägare förutom ovanstående gode män infunnit sig.

Av rågrannarna hade Per Nilsson (genom sin förmyndare Lars Olofsson) och Per Larsson i Örbäck kommit tillstådes men inga från grannhemmanen Svenserud, Västmyr m.fl. Rågängen^{arna} utvisades, de närvarande hade "intet att anmärka". Rågångsröse nr I fanns vid Fryken, II och III låg i gränsen mot Västmyr, sedan rågång mot Svenserud i form av gärdesgård till IV där Örbäck angränsar, ny gärdesgård mellan rösen V och VI vidare längs en bäck till VII, där en krokig gärdesgård tar vid fram till VIII, rak linje till IX och X, gärdesgård till XI, där Svenserud och Örbäck ånyo angränsar vidare längs landsvägen till XII, beläget i sockenrådet mot Sunne, till XIII där Örbäcks skogsmark tar vid och slutligen till XIV och XV vid Fryken.

Stavik och Fasterud äger en äng belägen mellan By, Svenserud och Mårbacka, en utskogstrakt (Mårbackaskogen) angränsande, Rådom, Maggeby, Högberg, Örbäck och Mårbacka skogsmarker samt en åkerlycka inom Örbäcks ägområde.

§ 9

"Skifteslagets ägare liksom de närvarande jordägarna från Örbäck yrkade Ägoutbyte sig emellan, hvarföre Landtmätare, Gode Män och parter begäfv sig ut på marken, för att Taxera de ägor som i utbyte behöfde ingå samt tillsades vederbörande att den 10^{de} sammanträda, för att öfvervara utstakningen å ägoutbytet."

Ägoinsmätning och ägogradering var nu verkställda och ny karta företeddes utan erinringar varken från Staviks eller Fasteruds jordägare.

§ 12

"Undertecknad Landtmätare och Gode män anser ej möjligt upprätta en sådan Häfdebeskrifning, som kan ligga till Delningsgrund Jordegarna emellan hälst ej några Charte handlingar finnes, som i ringaste mohn utvisar hvar och en ägares tillhörighet, och som jordegarna äska skatterättigheten till Delningsgrund, så vore en häfdebeskrifning utan ändamål."

§ 15

"Som ägofiguren af Stafviks och Fasteruds hemman är sådan, att rågångsrätning och ägoutbyten tarivas emellan ofvanberörde hemman och mot 1/4 ^{dels} hemmanet Örbäck, så företogs och verkställdes en sådan åtgärd; men mot de öfrige angränsande hemman tarivas intet ägoutbyte eller rågångsrätning, icke eller å någondera sidan sådant blifvit yrkat, hvarföre all vidare fråga derom förfaller."

§ 16

"Uti In och Afrösningsjorden blifver förra häfden Delningsgrund Stafviks och Fasteruds hemman emellan; men emellan jordegarna inom hvardera hemmanet blifver hemmantalet eller skatterättigheten Delningsgrund, på sätt det bifogade sammandraget efter laga skiftet utvisar, med vilken delnings grund alla delgarne förklarade sig nöjde."

§ 17

"Några undantag af oskiftade marker för delegarnes gemensamma begagnande behöfves icke vidare än ett lertag (~~om 28 koppl-stent~~) på Fasteruds ägor vid Örbäcks rå samt Soldate Boställets inägor, jemte nödige vägar och diken (anm dragdike i ängen 3 alnar brett, väg i ängen 8 alnar, vägar till Stavik och Örbäck 10 alnar, väg i skogsmark + Mårbackaskogen) på sätt å Chartan finnes anteckadt; och i Beskrifningen likaledes intaget".

Uti öppna skogsmarken har jordägarne förbehållit sig obehindrade for och drifvägar derest ej framkomsten på eget skifte lämpligen ske kan."

§ 20

"Tillträdet å de nya lotterne sker till detta års rågutsäde; men afrösningsjorden tillträdes vid laga skiftets afslutande."

Den 30 okt 1855 överenskoms dessutom följande:

"Ståndskogsfrågan afsades för närvarande eller vid skiftets afslutande. Gödsel liquiden uppgjordes på det sättet att rågstubb brukas till nästa år, hälften i andra års vall, samt 1/4 del af 3^{die} års vall begagnas likaledes till nästa år att slås. för vanhäfdad jord lemnas Femton Lass på Tunlandet. Nils Jonsson får sin lycka i skogen; men lemnar lika stor mark till bete åt de omyndige." (Anm: Rolig formulering!)

§ 21

"Jordegarne afsade sig all odlingsersättning."

§§ 14 - 21 behandlade den 10 maj 1855 med E G Lagerlöf, Nils Nilsson, Olof Nilsson, Nils Elofsson, Nils Jonsson, Anders Månsson, Jon Jansson, Sven Nilsson, Jon Jonsson genom sonen Olof Jonsson - sistn dock utan fullmakt - samt gode män närvarande. Den 12 maj s.å. utstakades i föregåendes närvaro de nya gränslinjerna på marken "hvarefter jordegarne förklarade sig nöjde".

Den 24 okt s.å. hölls åter sammanträde i Stavik varvid förutom lantmätare och gode män infunnit sig Olof Nilsson, Anders Månsson, Nils Elofsson, Nils Jonsson, Jon Jonsson genom sonen Olof Jonsson, E G Lagerlöf, Nils Nilsson men ej förmyndaren Nils Jönsson i Toneby. Utstakning och rörläggning av ägototterna företogs.

Olof Nilsson i Stavik - sannolikt i egenskap av störste jordägare - valdes att "emottaga och qvittera alla laga skifteshandlingarne såväl till 1/3 dels hemmet Fasterud som Stafvik."

Räkningar å lantmätarens arvode överlämnades till gode männen för granskning "men intet var att anmärka, utan ansågo tillämpningen riktig".

§ 30

"Nils Elofsson i Fasterud skall hafva af Olof Nilsson Tio Lass försvarlig gödsel innehållande 2^{ne} tunnor på lasset, som erlægges nästa vahr.

Nils Elofsson skall likaledes slå sin andra års vall. Samma man skall likaledes med vårsäd så hälften af sin andra års vall på Olof Nilssons skifte.

§ 31

"Widare ersättningar har icke förekommit."

§ 32

"Enligt 4 § och 14 Capitel tillställdes jordegarne afskrift af detta protocoll och öfrige Handlingar som nu böra aflemnas, och tillkännagaf undertecknad Landtmätare att förrättningen nu vore afslutad samt att den missnöjde äger på sätt 18 Capitel 13§ innehåller, sine besvär hos Herr Ordföranden i Fryksdahls Härads ÄgodelningsRätt anmäla inom Sextio dagar härefter vid förlust af vidare talan."

Slutsammanträdet protokoll av den 30 okt 1855 undertecknat av E G Lagerlöf, Olof Nilsson, Nils Elofsson, Anders Månsson, Nils Jonsson, Jon Jansson, Jon Jonsson genom son Olof Jonsson, Per Nilsson, Per Larsson i Örbäck samt gode männen Lars Nilsson i Prästbol och Nils Olsson i Nolbergsviken.

- Laga skiftet fastställt vid Fryksdals härads nedre tingslags ägodelningsrätts sammanträde den 26 juli 1856. På ägodelningsrättens vägnar A J Pilgren.

Lite mer om 1/3 mtl Fasterud och 1 mtl Stavik

Ett aldrig så anspråkslöst studium av förskjutningar betr skatträtter och motsvarande mantalsbråk inom ett eller flera hemman under längre eller kortare perioder ger alltid både värdefulla och intressanta inblickar i gången tids odlingsutveckling. En del brukningsdelar växer medan andra samtidigt tvinar rent av så långt, att gården ifråga läggs ut dvs upphör. Kampen om jorden är ständigt intensiv. Förhållandet gäller naturligtvis ej riktigt alla hemman i t ex Ö:a Ämtervik men åtskilliga. Fasterud-Stavik utgör inget undantag, inledande förutsättningar för hård och långvarig maktkamp har varit goda.

Låt oss här i någon mån betrakta skeendet under en begränsad tidsrymd av ca 25 år, dvs från mitten av 1800t fram till år 1875. Betraktelsen är alls ej vetenskaplig, men kan väl ända vara befogad.

<u>Gårdsägare i Fasterud år 1847</u>	skatträtter (öre)	mantal
Sven Nilsson "på Kuul" snart utlagd	80:-	1/12
gl Nils Olsson "i Hag" i Stavik utbruk	71:-	71/960
u Nils Olsson " Backaan ^{Ääry} " i Stavik utbruk	73:-	73/960
Nils Nilsson "där Nol" i Fasterud (snart ensam gård i Fasterud)	96:-	1/10
S:ma	320:-	1/3

<u>Gårdsägare i Fasterud år 1855 (efter laga sk)</u>		
litt H E G Lagerlöf på S:a Mårbacka	91:-	91/960
" J Olof Nilsson "i Hag" i Stavik utbruk	47:-	47/960
" K Nils Elofsson "i Backaan" i Stavik utbruk	70:-	70/960
" L Nils Nilsson i Fasterud (ensam gård)	112:-	112/960
S:ma	320:-	1/3

Vad har hänt mellan 1847 och fram till laga skiftet, dvs under mindre än 10 år?

Rätt mycket. En gård har lagts ut "på Kuul", vars minne går igen i ortnamnet "Tömt-Kuul"

vinnare

E G Lagerlöf på S:a Mårbacka	91:-	- 80:-	= + 11:-
Nils Nilsson i Fasterud	112:-	- 96:-	= + 16:-
S:ma			+ 27:-

förlorare

Olof Nilsson "i Hag" i Stavik utbruk	71:-	- 47:-	= - 24:-
Nils Elofsson "i Backaan" i Stavik utbruk	73:-	- 70:-	= - 3:-
S:ma			- 27:-

5

Vad händer under den närmaste 20-års perioden, mellan 1855 - 1875?

Nils Nilsson i Fasterud, E G Lagerlöf och Olof Nilsson "i Hag" i Stavik behåller sina resp skatträtter i Fasterud, 112:-, 91:- och 47:-. De må alla kallas vinnare, eller rättare bevarade. Nils Elofsson "i Backtäppa" i Stavik däremot tappar ännu mer mark i Fasterud eller 33 öre och äger där 1875 blott 37 öre, som fö övergått till "Öststôga".

Av dessa förlorade 33 öre har Nils Nilsson Östlund "Ner i gån" i Stavik tagit 29 öre och Nils Nilsson Nordström "i Backaan" tagit 4 öre. Ägobilden har sålunda ytterligare förändrats.

Av Fasteruds sammanlagt 320 skatteören ägs sålunda totalt 117 öre av 4 olika bönder i Stavik medan återstoden, 203 öre innehas av 2 jordägare Nils Nilsson i Fasterud 112 öre,

f d löjtn E G Lagerlöf på S:a Mårbacka 91 öre i Fasterud. Det var sistnämnde, som dömdes utflytta från "Tömt-Kuul" i Fasterud.

Fasterud var släktgård allt sedan begynnelsen. Här i korthet de fyra sista generationerna:

- I Nils Nilsson g m Kattrina Larsdtr
Nils' föräldrar hette Nils Olsson g m Kerstin Nilsdtr bosatta i Stavik
måg och dotter se II
- II Lars Olsson * 1832 fr N:a Borgeby, Sunne, † 1917
g 1:o m Kerstin Nilsdtr † 1869 (3 barn i äkt kända)
g 2:o m Maria Nilsdtr * 1848 † 1917 en syster t Kerstin i Lars' 1:a gifte
(3 barn kända, däribland sonen Vilhelm, se III)
- III Karl Vilhelm Larsson * 1879 tar över gården 1901 † 1955
g m Svea f Wermelin * 1887 i S:a Soneby, Sunne
deras son
- IV Hilding Larsson * 1907 tar över gården 1929 uppförs nuv manbyggnad
kompositör, dragspelsvirtuos, utmärkt berättare, medverkande vid hembygdsfester
spelman vid baler, bröllop etc

Sist en gårdsägarelängd för Stavik gällande år 1875

litt A	1:2	Olof Nilsson "i Hag"	142:-	71/480	+	47:-	i Fasterud
"	B	1:3 Nils Nilsson Östlund "Ner i gårn"	147:-	147/960	+	29:-	i "
"	C	1:4 Nils Nilsson Nordström "i Backaan"	89:-	89/950	+	4:-	i "
"	D	1:5 Sven Nilsson "ve Bärj"	40:-	1/24			
"	E	1:6 Nils Jonsson "i Systöga"	120:-	1/8			
"	F	1:7 Olof Persson "Öpp i stöga"	86:-	43/480			
"	G	1:8 Nils Pettersson Öster "Storstöga"	160:-	1/6			
		1:9 Jöns Elofsson Nordqvist "Öststöga" (senare Johan Bowling)	112:-	7/60	+	37:-	i "
		1:10 Nils Persson "Staviksbacken"	22:-	11/480			
		1:13 önk Kerstin Jonsdtrs "Baktäppa" sterbhus	42:-	21/480			
Summa			960:-	1	+	117:-	i Fasterud

Av tillkomna jordbyten kan nämnas

att ve Bärj kluvits så, att modergården nere vid sjön blott utgjorde 40 öre smt, medan 112 öre bildade en ny gård, Öststöga kallad, och återstoden 8 öre skatt lagts till Systöga.

att av i Hags urspr 164 öre hade 22 öre skatt utbrutits som ny gård, Staviksbacken, med återstoden 142 öre smt.

att i Backaan kluvits så, att modergården motsvarande 89 öre 8 pgr, medan det avsondrade Baktäppa innefattade 41 öre 16 pgr skatt.

Fasterud Folkräkning 1890 pers 21

Hem.äg Lars Olsson * 1832

där Nol ell Fasterud

g m Maria Nilsdtr * 1848

Kända barn:

Matilda Larsdtr * 1868

Oskar Larsson * 1875

Karl Wilhelm * 1879

Elin Maria * 1885

Maria Eriksdtr * 1836

Myrhöla ell Hølt

Maria Olsdtr * 1857

Kristina * 1880

Anna Emilia Hellström * 1889

Torp Lars Persson * 1820

London ell Larsbo

g m Karin Persdtr * 1827

Jordarb Lars Larsson * 1859

möjl Vien

g m Fredrika Andersdtr * 1851

Barn Elsa Kristina * 1888

Torpare Erik Gustaf Sundin * 1866

Paris ell ve Bäckén

g m Maria Kristina Åslund * 1862

Barn: Signe Maria * 1890

Fattighjon Lars Olsson * 1815

g m Kajsa Eriksdtr * 1815

Mejerska Kajsa Larsdtr * 1847

1/3 Fasterud 1 gård ännu 1690

1626 --- 1627 Måns Jonsson "knehtt" 1628 ---3; 1628--- 3: 6 1/2, soldaten -:26
1629 soldathustr =1; 1629 2: 8:- 1630 änkan (2) 1631 ---(2) 1631 Nils; 1632 (2)
1632 ---1:22:12 1633 saknas; 1633 ---1:29 1/2 1634 änkan -: 6; 1639 Jöns (2); 1640 = 39
1641 Jöns Olofsson, 1641 Jöns+hust+inhyses =3 1642 Jöns Olofsson; 1642 Jöns+hust = 2
1643 = 42 =44 1645 Jöns+hust+pig =3 1646 ---man+hust+pig =3 1647 = 45; 1648 ingen uppg
1649 Bonde Biörsson; 1650 man+hust =2; j b 1650 Jöns; 1653 hust Brita Svendsdr 1 pers
1654 Nils Andersson+hust =2 1655 Erik Bengtsson+hust =2 1656 Erik Bengtsson+hust+pig =3
1657 ej redovisat, ej 1658; 1659 Erik "förbrändt"; 1661 Erik+hust =2 1662 Erik+hust+pig =3

Fasterud

Björ 1600,10,15-19
betecknas 1610 som "Husarm"

Måns Jonsson 1627,28
utskr t knekt -27, betecknas s soldat -28
utsäde 1626 2 t:r

soldathustrun 1629

änkan 1630,34

Nils 1631 1/

Jöns Olofsson 1639-47, 1650 hmt ej redovis i mtl -48
har piga (=dtr) 1645-47

Bonde Björsson 1649,51 2/

Brita Svendsdr 1653
antagl Bonde Björssons änka

Nils Andersson 1654
namnet enl mtl -54

Fasterud

Erik Bengtsson ^{← lever 1684} enl mtl ägare 1655-82 ^{3/}
dock ej återfunnet i mtl 57,58

har piga (=dtr?) 56,62
"förbrändt" 1659, betecknas -76 som fattig, svårt äv 77-82
-79 Erik vanför

son Jon Ersson, se nedan

Sedan 1652 äger Bengt Jonsson i Stavik och hans son Erik Bengtsson hela Fasterud, sedan de köpt halva hemmanet av Björ Jonsson i Mellby, Sunne sn, och dennes syskon. Troligen är det deras hemmanshäkt, som hittills varit bebyggd,
1:a g uppbud på halva Fasterud VT 1652 medan Staviksbornas fungerat
2:a " " HT 1652 som utbruk.
3:e " " VT 1653 och fasta vid HT 1654

Den åren 1649, 51 nämnde ägaren Bonde Björsson torde ha varit farbror till Björ i Mellby vars far, Jon Björsson, sannolikt var son till den Björ som redan 1600 var Fasteruds förste till namnet kände besittare.

Efter 1682, dvs sedan Erik Bengtsson överlätit Fasterud, uppdelas detta på tre brukningsdelar, varav Jon Bryngelssons, se nedan, knappast var bebodd

Nils Persson 1683-87,
1689, 1692-95 Fasterud ^{anges}
äger -87 1/12 mtl ^{ädc 1696}
har -89 gossen Erik Persson
sannol en bror t Nils
dtr Karin, se nedan

Jon Bryngelsson
äger 1687 1/12 mtl
Anders Andersson
hu, drä Per Håkansson
son enl mtl 1689

Jon Ersson, se ovan,
1687-94
har -89 styvmod Elin
äger -87 1/6 mtl dvs halva
Fasterud

Per Engelbrektsson
1697-1713
ekon svårt 1698-06, ut-
fattig -07, fattig 09-13

Elof Hansson 1703-22?
(i vart fall -18)
Elof soldat 1712-22?
son Hans, se nedan

Karin Nilsdtr 1714-22?
Pers hustru

Hans Elofsson 1723-50?

Sven Persson 1723-45?
son t Per Engelbr
har drä -25, -35, -40
har dtr (Kerstin) -40, -41

har drä -30, 35-40

Arfvodes=Räkning, för åren 1854 och 1855 verkställt Laga Skifte å alla ägora till $\frac{1}{3}$ ^{dels} Mantal Krono Skatte hemmanet Fasterud i Wermland, Fryksdahls Härad's Nedre Tingslag och Östra Emterviks Socken upprättad i enlighet med de i 8§ af Förrättnings=Protocollet anförda grunder:

År, Månader och Dagar	Förrätt.	Areal		Banco		
1854 Maj den 17			Rest till förrättningen 10 mil, Skjutspenningar för undertecknad och Tjenste-Medhjelparen å 1 Rd 3 skr milen 10:30 Ersättning för kost och tidspillan å 24 skr milen till undertecknad och Medhjelparen 5.-	15	30	-
			För Kallelser och Kungörelser 1	1	16	
			Remisslösen och dermed förenadt besvär 1	1		
			<u>För Mätning och Uträkning af</u> <u>Åker och Tomter:</u>			
		51 11 $\frac{1}{10}$	Ägofig: under 1 Tunl i fig: å 26 skr Tunl.	27	38	11
		2 10 $\frac{5}{10}$	N ^{ris} 606 och 699. Ägofig öfver 1 Tunl i fig: å 22 skr Tunl.	1	3	7
			<u>Slått:</u>			
		3 16	Ägofig: under 1 Tunl. i fig: å 18 skr Tunlandet	1	15	
	Summa	57 5 $\frac{6}{10}$				
			<u>Skogsmark:</u>			
		25 16	Ägofig: af till och med 1 Tunl. i fig: å 8 skr Tunlandet	4	12	
		32 22 $\frac{9}{10}$	Dito emellan 1 och 5 d ^o i d ^o å 76 skr d ^o	4	37	3
	Summa	58 6 $\frac{9}{10}$				
			<u>För Taxering och Delning af</u> <u>Åker:</u>			
		51 Tl. 11 $\frac{1}{10}$	kapl. Ägofig: under 1 Tl. i fig: å 32 skr Tunl.	33	12	
		2 d ^o 10 $\frac{5}{10}$	d ^o Dito öfver 1 Tunl. i d ^o å 27 skr d ^o	1	14	6
			<u>Slått:</u>			
		3 Tl. 16	Kapl. Ägofig: under 1 Tl. i fig: å 22 skr Tl.	1	29	
			<u>Skogsmark.</u>			
		25 Tl. 16	Kapl. Ägofig: af till och med 1 Tl. i fig: å 9 skr Tl.	4	37	6
		32 d ^o 22 $\frac{9}{10}$	d ^o Dito emellan 1 och 5 d ^o i d ^o å 7 skr d ^o	4	37	3
			Hemresan lika med ofvanstående	15	30	
			<u>För Rörläggning af</u>			
			18 stycken i röse kringskolade råstenar å 12 skr st.	4	24	
			Transport	123	1	

För Skiftes Linier:

2000 alnar utstakade á 24 sk ^r 1000 <u>det</u>	1		
2000 d ^o d ^o och upphuggne á 1 Rd 1000 <u>det</u>	2		
Lösen för 11 ark Protocoll och Beskrifningar á 24 sk ^r arket	5	24	
Hälften i Resekostnaden för år 1855 för undertecknad och Tjenste Medhjelparen Lemón rest till förrättningen 10 mil á 1 Rd 18 sk ^r milen			13,36
Ersättning för kost och tidspillan á 24 sk ^r milen 5			5
Förhöjning i skjutsen jente färjpenningar	1.16	20	4
Summa Rd Bco	151	29	
För kost och husrum är särskild liqvid uppgjord			
Repartition af Arfvodet			
Herr Lieutenant E.G.Lagerlöf för 91/960	43	5	6
Olof Nilsson för 47/960	22	12	10
Nils Elofsson för 7/96	33	7	10
Nils Nilsson för 7/60	53	2	10
Summa Rd B ^{co}	151	29	

Den, som med denna Räkning ej åtnöjes, äger inom 6 månader efter delfäendet klander derå vid Fryksdahls Härads Rätt anställa:

Förrättningsstället Fasterud den 30 October 1855.

A. Norström
Commissions Landtmätare

Att denna Räkning är lika lydande med de till General- och Province-Landtmäteri Contoren insända, intyga undertecknade Gode Män

Lars Nilsson i Prästbohl
Nils Olsson i Nohlbergsviken Godeman
(båda har egenhänd. skrivit sina namn)

FASTERUD

1/3 mtl kronoskatte

Ägare:

Nils Nilsson och Kattrina Larsdr

Genom gåvobrev daterat Stavik 8 dec 1854 skänker Nils Olsson och Kerstin Nilsdr i Stavik 32 öre silv.mynt skatt i Fasterud till sin äldste son, ovanstående Nils Nilsson i Fasterud och hans hustru.

mågen

Lars Olsson från N Borgeby, Sunne, gift två gånger, död 1917

1) m Kerstin Nilsdr d 1869 19/5

Barn: Emma Kattrina Larsson f 1864 d 1953 a)
Nils Johan Larsson f 1867 d 1956 b)
Matilda (Tilda)
Larsson g Strand f 1869 d 1947 c)

2) Enl arvsskifte av den 10 jan 1872 (bouppteckning av den 4/6 1869) ärvde ovanstående barn, Emma, Nils, Tilda 56 öre skatt efter sin mor, dvs hälften av gårdens skatträtt, 112 öre. Vardera barnet erhöll sålunda 18 öre 16 pgr i arv. Deras skatträtt, 56 öre, inköpte fadern Lars Olsson på offentlig auktion för 1.400 rdr rnt enl köpebrev av den 30/3 1874 genom barnens förmyndare, Olov Rådström i "Nystöga" i Svenserud. Köpebrevet upprättat av Nils Jonsson i Stavik. Lagfartsbevis å köpet erhöles 19/1 1876, § 80.

(Ann: Egendomen häftade i skuld med 819 rdr 22 öre rnt, varför fadern s.a.s. var den "naturlige" köparen)

2) m Maria Nilsdr, syster till första hustrun, d 1917

Barn: Oskar Larsson f 1875 d 1950 kom till Tumba d)
Vilhelm Larsson f 1879 d 1953 övertog gården
Elin Larsson g f 1885 10/8 d 1969 kom till USA
Tuveesson

sonen

Vilhelm Larsson, se ovan, g.m. Svea f Wermelin f 1887 i S Soneby, Sunne
Gården utgör 112 öre och omfattar Fasterud 13 och 114

sonen

Hilding Larsson f 1907

- a) Barn: Målaren Henry Larsson f 1899 boende i Örbäcksdalen ÖA
- b) " Nils Larsson d 1963
Fru Iris Bremstad, Jungfrugat 33^{III}, 114 44 Sthlm
Frk Karin Larsson, Badstrandsväg 34, 112 65 Sthlm
Hr Knut Larsson, Kringelväg 3, 161 71 Bromma
Hr Vilhelm Larsson, Anundsväg 15, 182 64 Djursholm
- c) " Fru Judit Mattsson, Slätbäcksväg 21, 121 64 Johanneshov
Hr Henry Strand,
Hr Albin Strand f 1905 d 1949 dennes dotter frk Margareta Strand,
Bigatan 691 00 Karlskoga
- d) " Hr Harry Larsson, Katrinebergsväg 110, 146 00 Tullinge
Fru Gunborg Sundin, (f 1905) Alice Tegnérsväg 22, 146 00 Tullinge
Fru Valborg Nilsson f 1908 Boställsväg 9^{III}, 147 00 Tumba
Fru Ragna Wiggbergh, f 1911 Rosenlundsväg 22^{IV}, 151 30 Södertälje
Fru May Salle, f 1913, Sägstugeväg 12, 146 00 Tullinge
Hr Rune Larsson, f 1915, Nedergårdsväg 7^{IX}, 147 00 Tumba
Frk Mary Larsson, f 1918, Nedergårdsväg 7^{IX}, 147 00 Tumba.

Ägare: Lars Olsson

Brev nr 1007 daterat Fasterud den 7/1 1887 och underskr av ägaren samt bestyrkt av Ö E s brandstodskom den 10/1 s å genom Tage o Alf. Schullström

Åbyggnader

- | | | |
|---------------------------|-----------|--|
| 1. Boningshus | 1.400 kr, | timmer, spåntak, gam-t, i gott skick, 2 vån, 6 rum
längd 48 fot, bredd 24, höjd fr ryggåsen 20 fot |
| 2. Källare o Kam-
mare | 300 kr, | sten o timmer, spåntak, gam-t, i gott sk 2 vån,
2 rum, 20 - 16 - 12 fot, yttertak värderat i 140 kr, "In-
nanrede" i 16 kr |
| 3. Stallbyggnad | 300 kr, | timmer, spåntak, gam-t, i gott sk, 28-18-19 fot |
| 4. Loge med Lador | 500 kr, | " halmtak, " " " 62-22-20 " |
| 5. Ladugård | 200 kr, | " spåntak, " " " 25-20-18 " |
| 6. Svinhus | 30 kr, | " halmtak, nytt, " " 11-13-10 " |
| 7. Kölna | 30 kr, | " tak av "Bräder", gam-t, i gott sk, eldfarl
inrättn 13 - 11 - 12 fot |
| 8. Loge med 2ne Lador | 500 kr, | timmer o bräder, spåntak, ny, i gott sk 50-24-24 |

S:ma åbyggn.värde 3.260 kr

Lösören

Inbergad gröda, spannmål, rotfrukter	660 kr
Kreatur	700
Åkedon med tillbehör samt Åker- och Körredskap	250
Husgeråd och andra försäkringsbara lösören	800
S:ma lösörevärde	2.410 kr

I kölnan förv lösöre värderat i 20 kr

Sammanl försäkr.värde 5.670 kr

Ägare: Lars Olsson

Brev nr 729 är daterat "Fastrud" den 3/4 1879 och underskr av ägaren samt bestyrkt av Ö E s brandstodskom den 17/4 s å genom Alf o Tage Sch-öm, Erik Jonsson

Åbyggnader

1. Manbyggning	1.400 kr,	timmer, sticktak, $\frac{1}{2}$ gam-t, i gott skick, 2 vån, 6 rum, längd 48 fot, bredd 24, höjd fr ryggåsen 20 fot
2. Källare å Kammare	300 kr,	sten o timmer, sticktak, $\frac{1}{4}$ gam-t, i gott skick 2 vån, 2 rum, 20-16-12 fot, yttertaket värd i 140 kr, "Innanrede" i 60 kr
3. Stallbygning	300 kr,	timmer, sticktak, $\frac{1}{4}$ gam-t, i gott sk, 28-18-19 fot
4. Loge med 3 ^{ne} Lador	500 "	" halmtak, $\frac{1}{4}$ gam-t, i gott sk 62-22-20 fot
5. Ladugård	200 kr,	" sticktak, $\frac{1}{4}$ " " " 25-20-18 fot
6. Svinhus	30 kr	" halmtak, nytt, i gott skick 11-13-10 fot
7. Smedja	30 "	" näver, ny, i gott sk, eldf inrätt 16-14-9 fot
8. Kölna	30 "	" tak av "Bräder", $\frac{1}{2}$ gam-t, i gott sk, eldfarl inrättn 13 - 11 - 12 fot
S:ma åbyggnadsvärde		2.790 kr

Lösören

Inbergad gröda, spanmål, rotfrukter	660 kr
Kreatur	700
Åkedon med tillbehör samt Åker- och Körredskap	250
Husgeråd och andra försäkringsbara lösören	800
S:ma lösörevärde	2.410 kr

I smedjan (ev även kölnan) förv lösöre värderat i 20 kr

Sammanl försäkr.värde 5.200 kr

Ägare: E G Lagerlöf

Brev nr 233 är daterat Mårbacka den 16/12 1857 och underskr av ägaren samt be-
styrkt av brandstodskom i Ö E s den 17/12 s å genom Carl H Wallroth och Erik
Jonsson

Åbyggnader

1. Mannbyggnad (London) 200 rdr bko, timmer, näver o torv, $\frac{1}{2}$ ny, i gott skick,
3 rum, längd $17\frac{1}{2}$ aln, bredd 11, höjd fr ryggåsen 9 alnar
2. Mannbyggnad (Paris) 50 r bko, timmer, näver o torv, $\frac{1}{2}$ ny, i gott sk, 1 rum
 $10\frac{1}{4} - 7\frac{1}{4} - 5\frac{1}{2}$ alnar

S:ma åbyggnadsvärde 250 rdr bko

Lösören

00

Sammanl försäkr.värde 250 rdr bko

FASTERUD

12 $\frac{1}{2}$ öre skatt

brandbrev nr 760

Ägare: Lars Nilsson Lundell

(nyteckning)

uppsagt 31/12 -83

Brev nr 760 är daterat "Fastrud" den 30/12 1879 och underskr av ägaren samt bestyrkt av Ö E sockens brandstodskom den 21/1 1880 genom Alf. o Tage Sch-öm, Erik Jonsson (i Korterud)

Åbyggnader

1. Mannbygning 650 kr, timmer, sticktak, $\frac{1}{2}$ målat, ny, i gott skick, 1 vån, 2 rum, längd 30 fot, bredd 14, höjd fr ryggåsen 16 fot

S:ma åbyggn.värde 650 kr

Lösören

Inbergad gröda, spanmål, rotfrukter

170 kr

Kreatur

60

Husgeråd och andra försäkringsbara lösören

400

S:ma lösörevärde

630 kr

Sammanl försäkr.värde 1.280 kr